


Modèle de la mégalopole américaine




1 – une région de villes



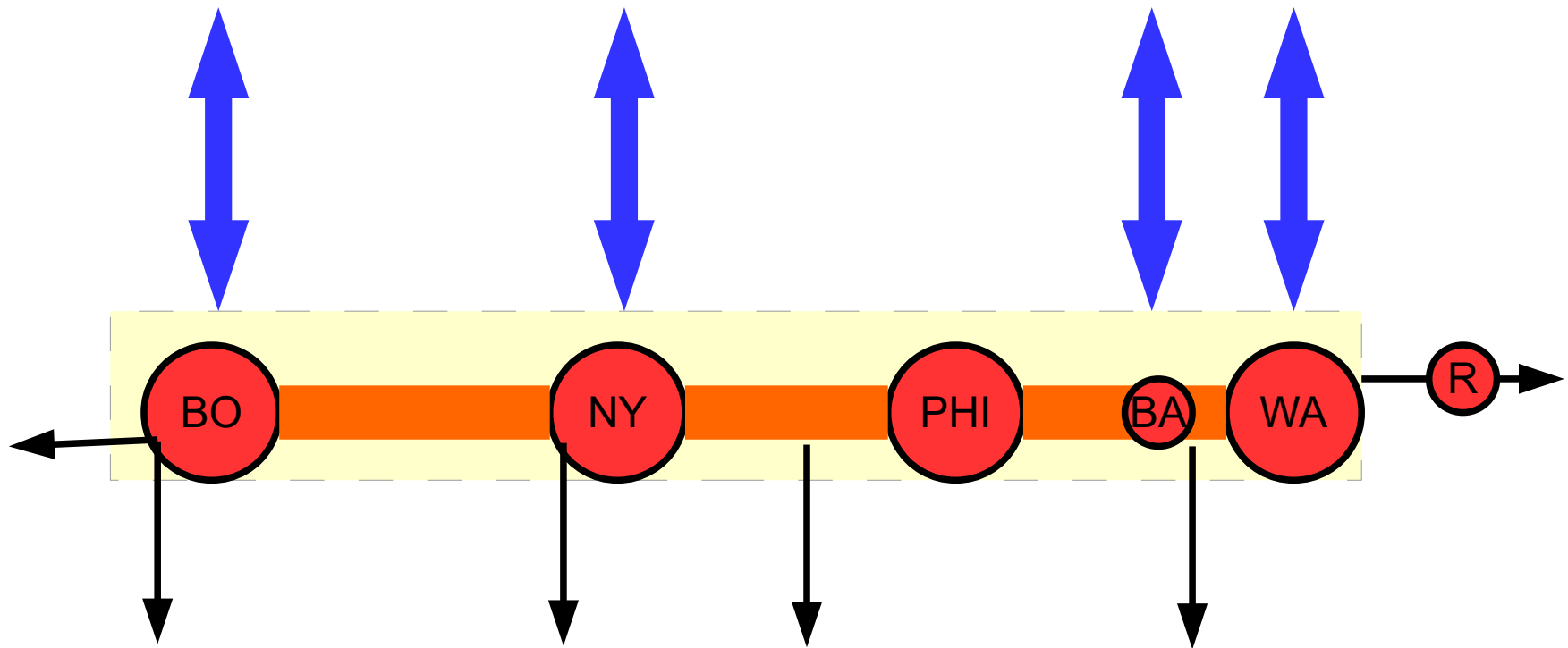
Zone de très fortes densités, urbanisation continue



Principales métropoles




Plus de 10 sièges sociaux de
FTN américaines

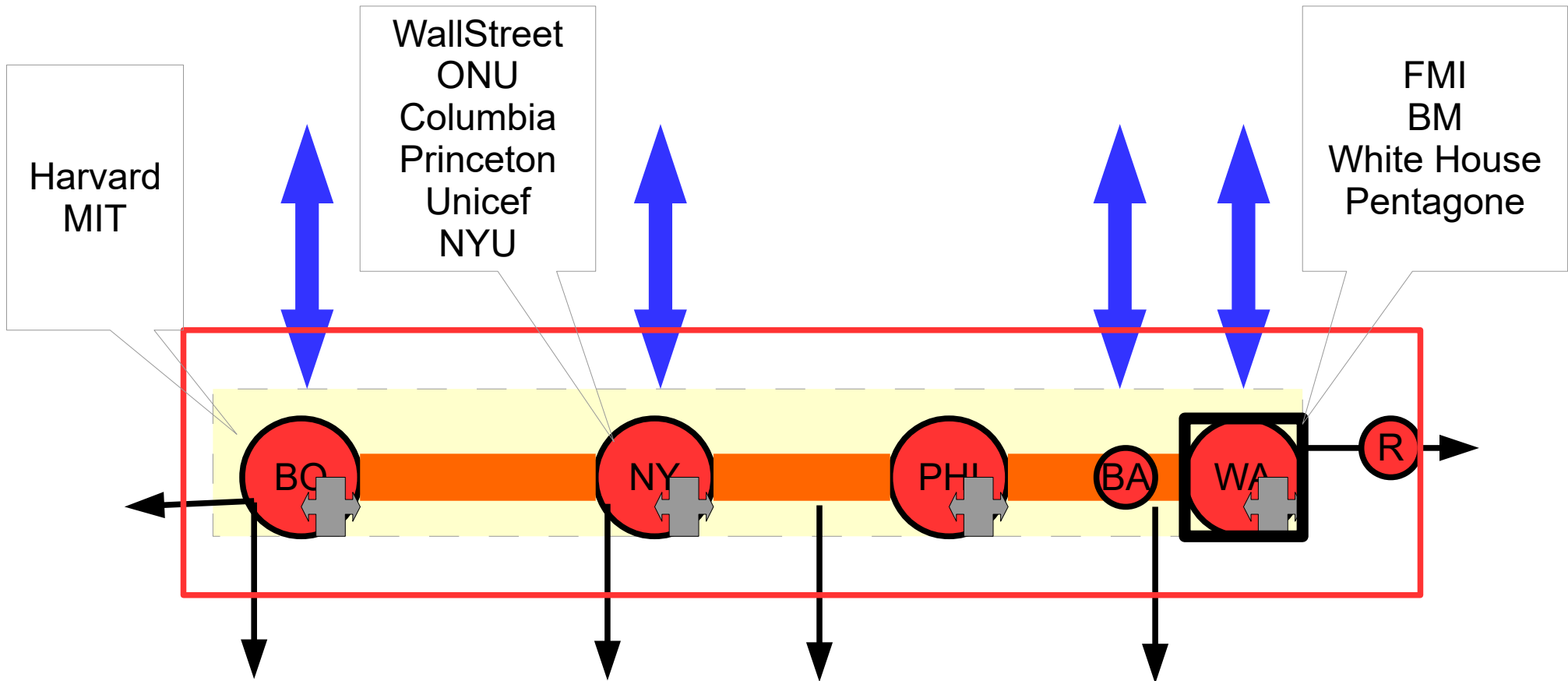


2 - des flux et des liens

 Axe de communication - train - routes- autoroutes

 Liaisons routières avec l'intérieur

 Échanges maritimes internes et externes



HINTERLAND

3 - un ensemble ouvert sur le monde



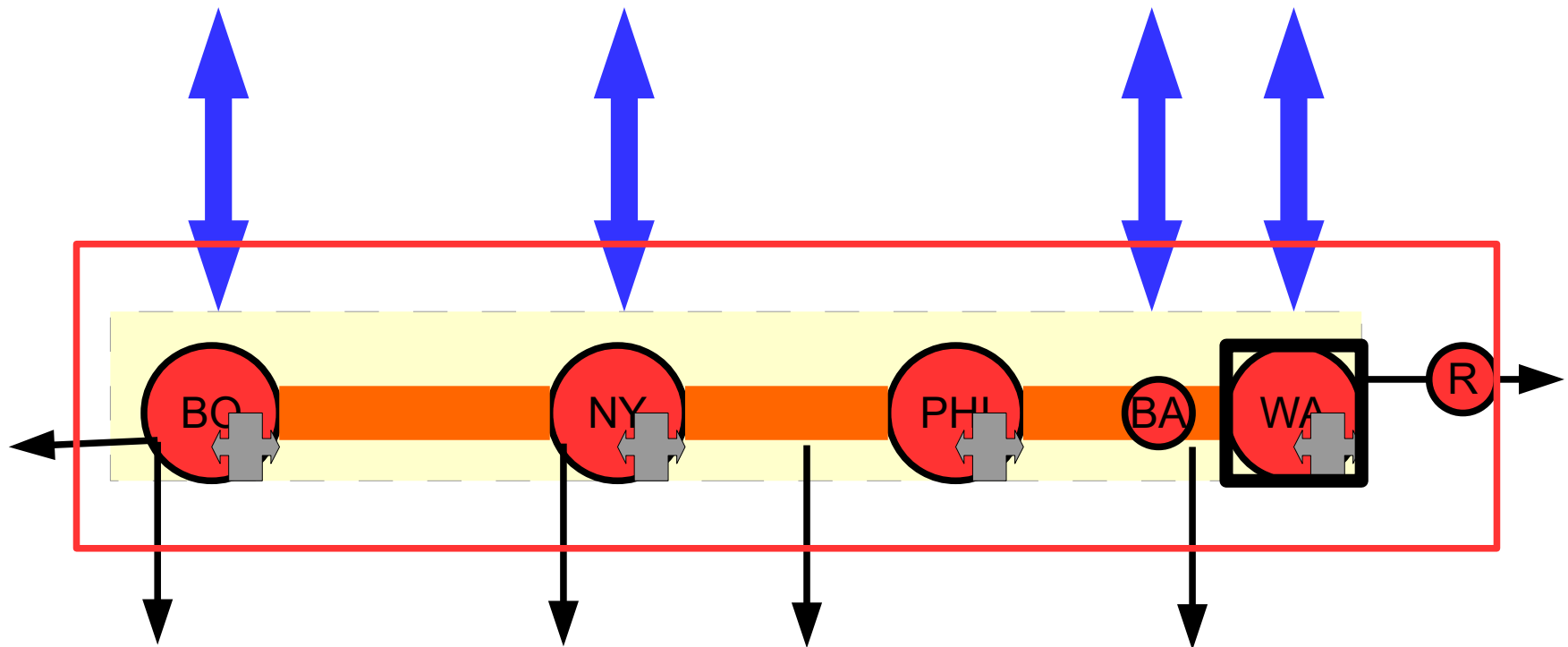
Principaux hubs aéroportuaires



Capitale fédérale



mégalopole



H I N T E R L A N D

