

Réseaux et dynamiques urbaines en France

I – un réseau urbain hiérarchisé

1 – des métropoles ouvertes au monde et à l'Europe



Réseaux et dynamiques urbaines en France

I – un réseau urbain hiérarchisé

2 – des villes au rayonnement régional affirmé







A legend box with a light blue background. It contains three entries, each with a symbol on the left and text on the right. The first entry has a large black circle, the second has a smaller black circle, and the third has a red dashed line.

-  Métropoles régionales de 500000 à 1 million d'habitants
-  Autres agglomérations importantes
-  Réseau urbain transfrontalier en construction

Réseaux et dynamiques urbaines en France

II – les nouvelles dynamiques

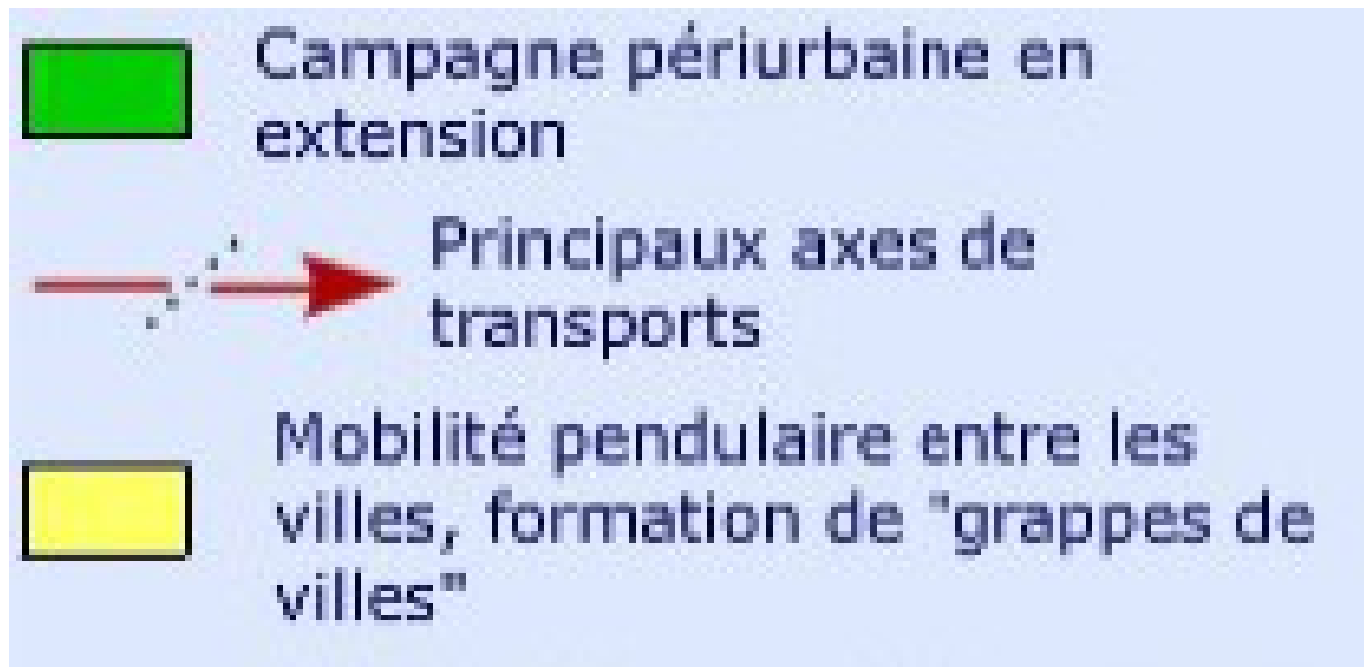
1 – dynamiques internes

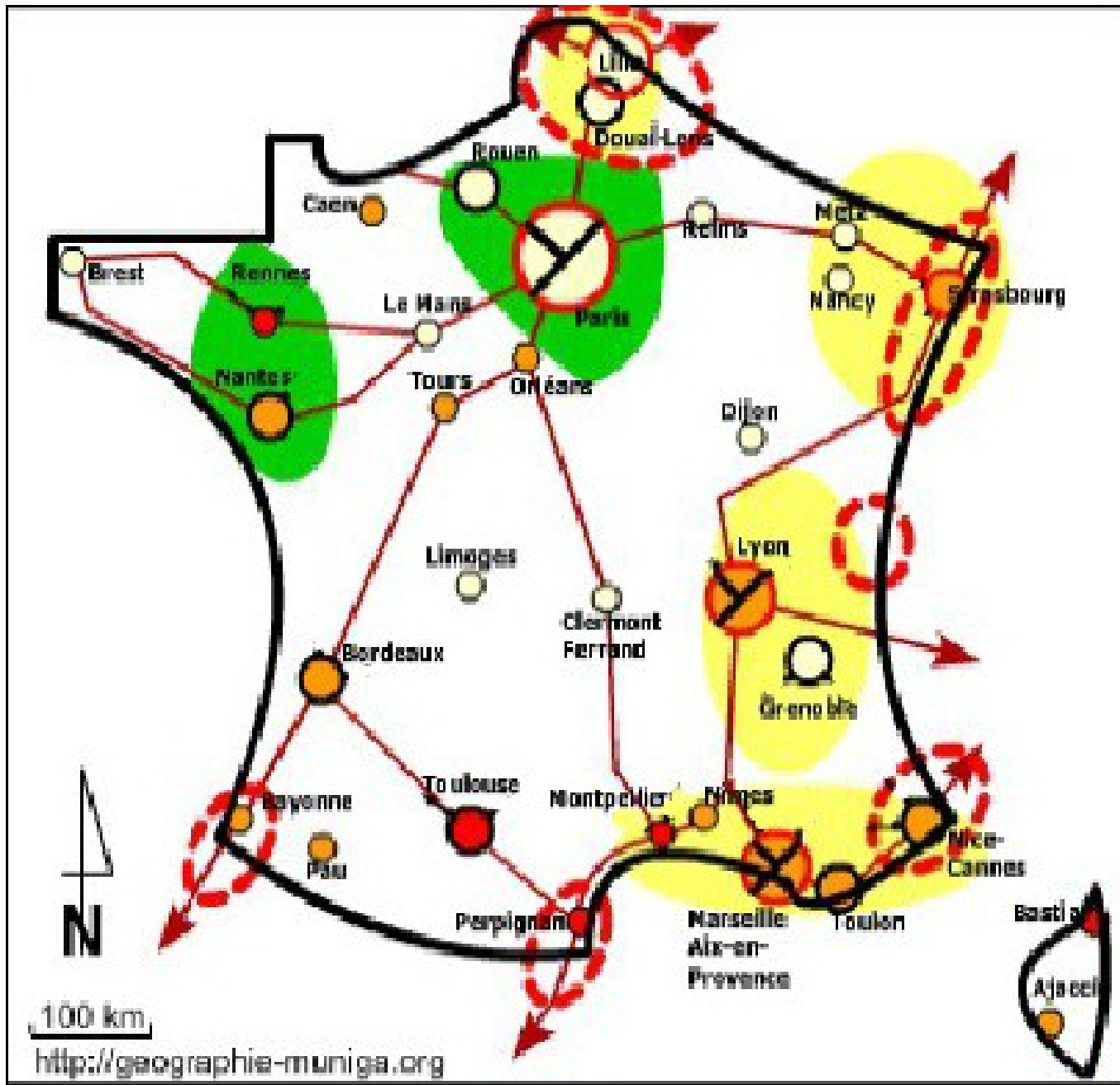
| | |
|---|---|
|  | Très forte croissance des villes |
|  | Forte croissance des villes |
|  | Faible croissance des villes |
|  | Ville où la fragmentation sociale se renforce |

Réseaux et dynamiques urbaines en France

II – les nouvelles dynamiques

2 – dynamiques externes





100 km
<http://geographie-muniga.org>