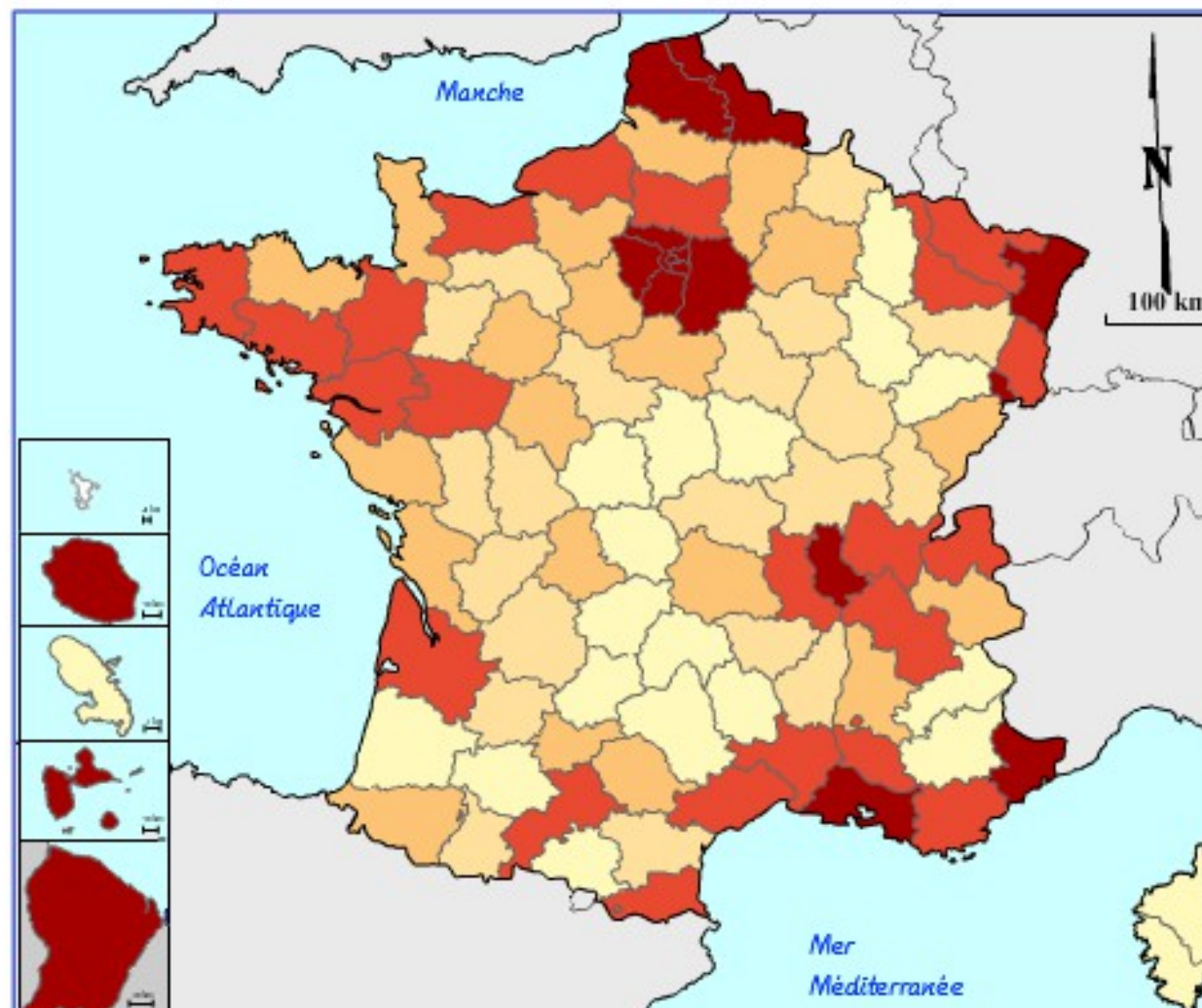
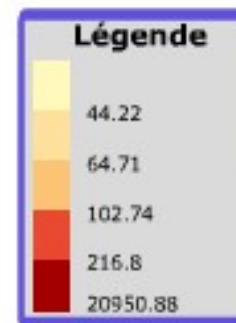


LA FRANCE EN VILLES

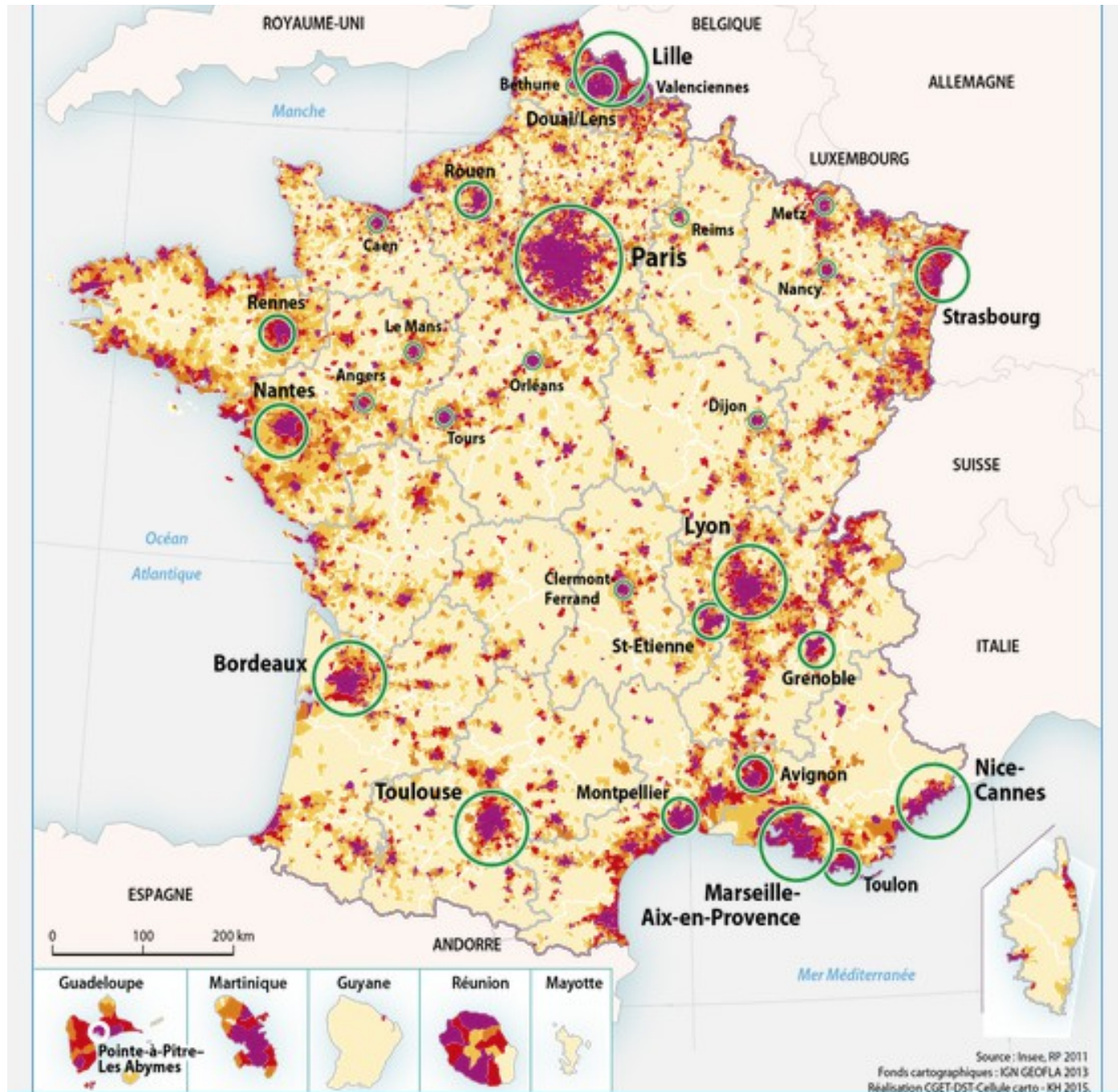
GEO 2.2

I – les mouvements de la population à l'échelle nationale

Carte des densités par département – 2016 – INSEE/muniga.org

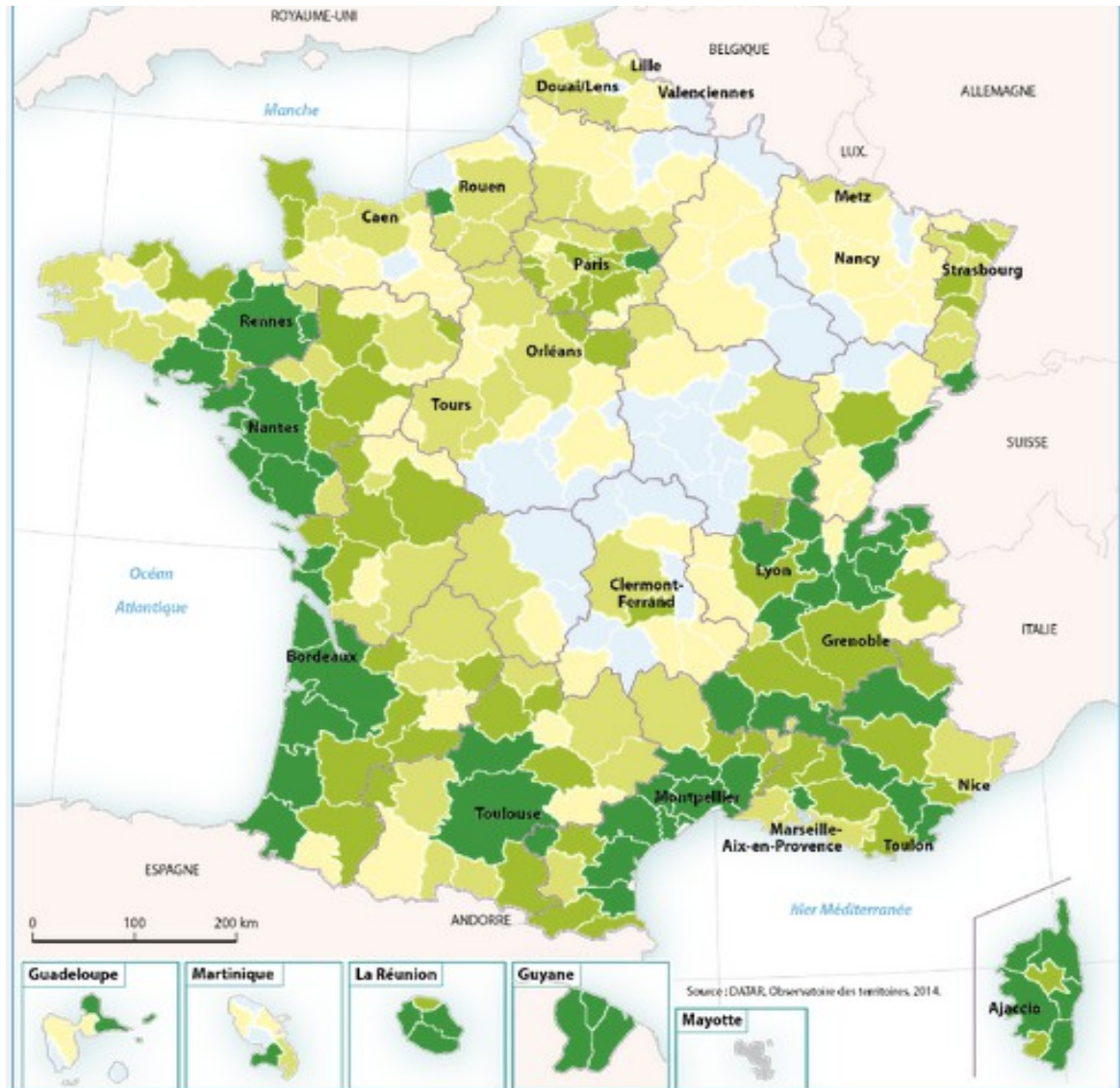


France du « vide » et France des « pleins ».. cf p 121 pour la légende...



© cartogaby

Évolution de la population cf p 122 du manuel pour la légende...



Répartition et évolution spatiale de la population en France métropolitaine

Fin

Et voilà votre croquis - SDLV

Pour découvrir d'autres croquis et schémas, Cliquez ICI

- OFF Cliquez pour les carreaux de cahier
- OFF Cliquez pour les contours schématiques

Logiciel Jacques Muniga

1) Répartition spatiale de la population

Forte densité

Grande région urbaine et/ou industrielle

+ importante -

Grande vallée urbanisée et/ou industrialisée, axe de circulation important

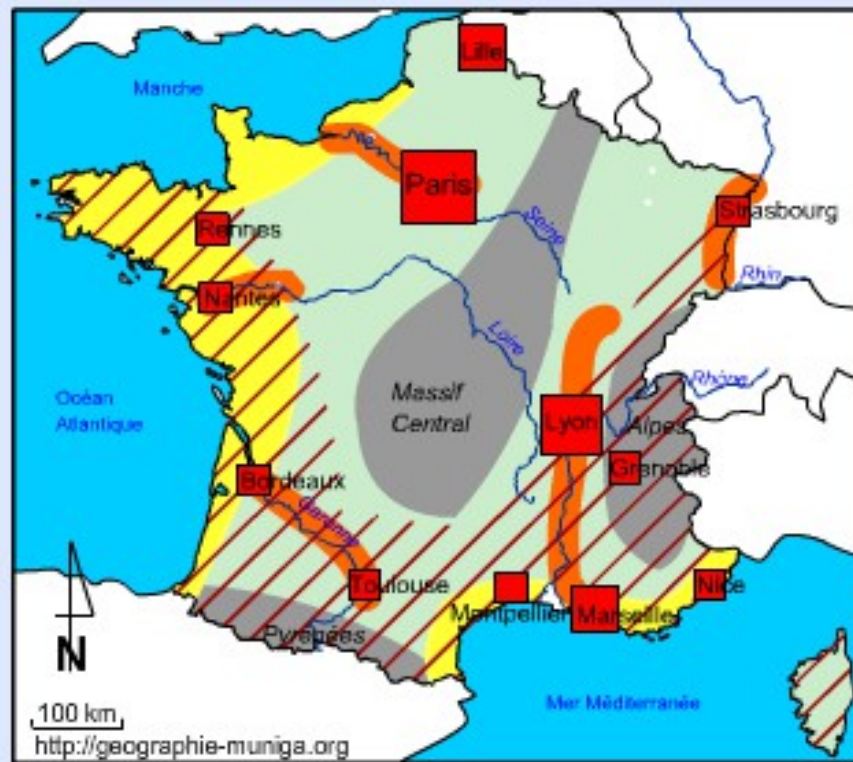
Littoral attractif

Moyenne densité

Espace à dominante agricole

Faible densité

Espaces peu peuplés, montagnes et plateaux



2) Dynamiques spatiales

Forte croissance démographique : solde migratoire positif

100 km
<http://geographie-muniga.org>

SDLV

REPARTITION ET EVOLUTION SPATIALE DE LA POPULATION EN FRANCE METROPOLITAINE

I – Les facteurs de la localisation de la population

les pôles urbains principaux

grandes vallées urbanisées et/ou industrialisées, axe de circulation important

les littoraux, espaces attractifs

II – croissance et déprise

forte croissance démographique

espace à dominante agricole, de moyenne densité

espaces peu peuplés, montagnes et plateaux, densité faible

