

Réalisation du croquis PACA....

L'organisation de l'espace dans la région PACA

- La métropole régionale
- Les agglomérations

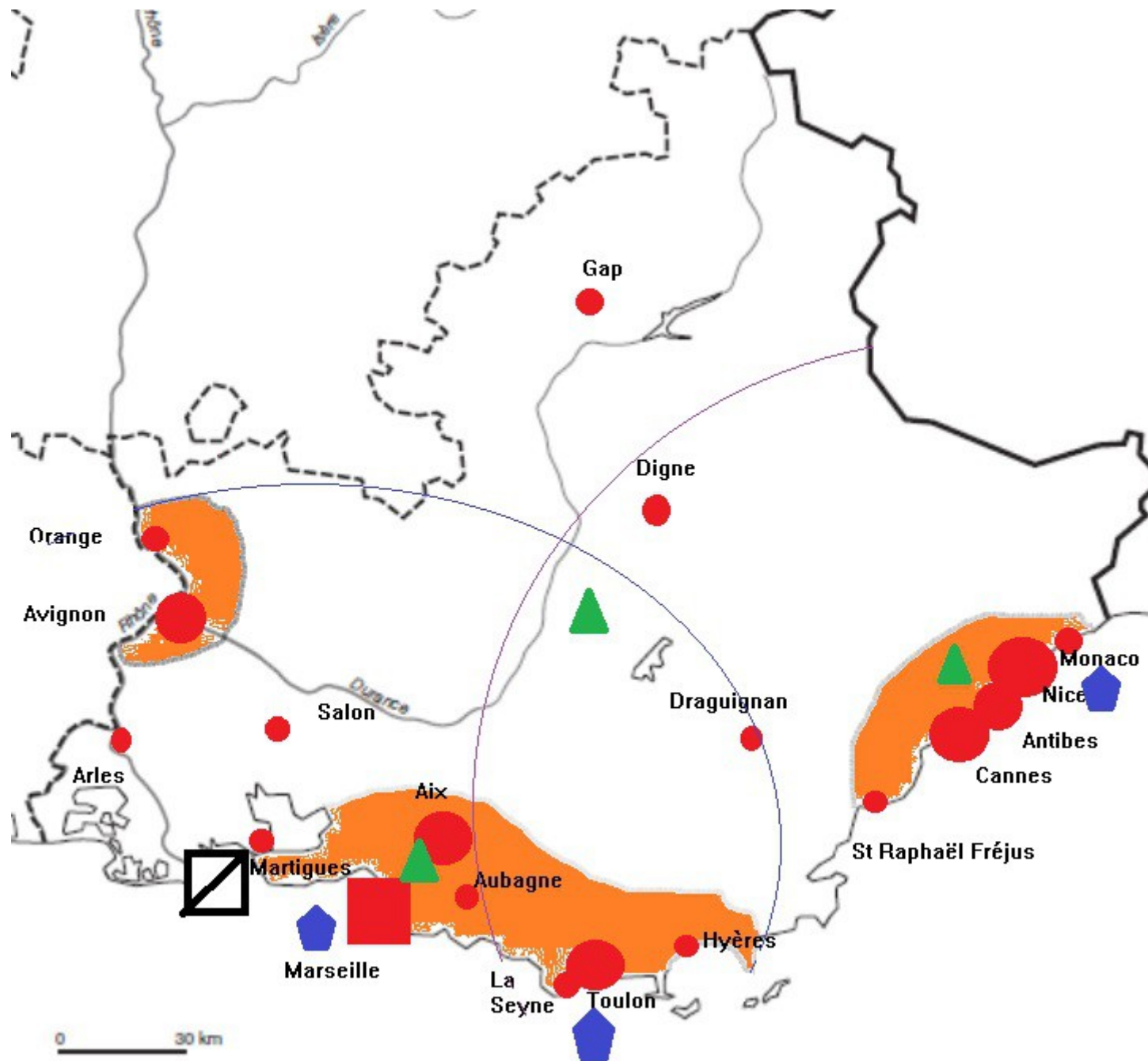
I – une région dominée par les villes

1 – polarisation par les milieux urbains

- Aire urbaine saturée en extension (étalement urbain)
- Limite de diffusion de *La Provence* et *La Marseillaise*
- Limite de diffusion de *Nice-Matin* et *Var-Matin*

2 – activités et villes




- ▲ Technopôle
- ◆ Port
- ◻ Zone industrialo-portuaire



L'organisation de l'espace dans la région PACA

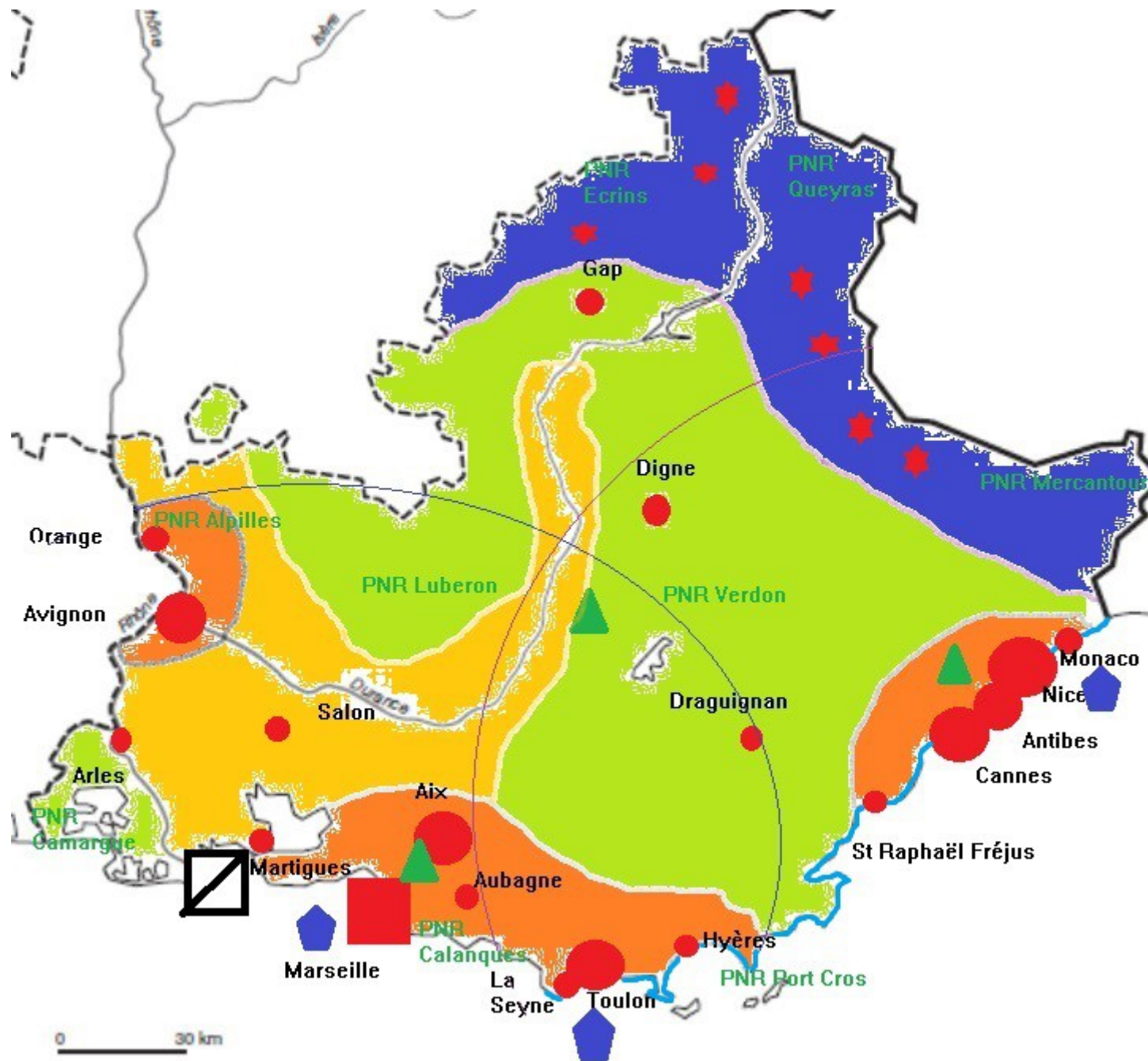
II – espaces et tourismes

1 – variété des aménités

-  Les couloirs concentrent activités, populations et agriculture intensive
-  Haute montagne alpine, les contraintes sont devenues des atouts : fraîcheur et soleil l'été, neige (+pentes) l'hiver
-  Agriculture fragilisée et tourisme diffus en plaine et moyenne montagne

2 – omniprésence du tourisme

-  Littoral touristique
-  PNR Espaces protégés
-  Stations de sports d'hiver






L'organisation de l'espace dans la région PACA

III – connexions nationales et internationales

1 – transports terrestres

-  Grand axe national et européen
-  Autre axe de communication (violet sur le croquis)
-  TGV + gares
-  projets de LGV

2 – autres ouvertures

-  Aéroports
-  Flux de passagers (migration et tourisme)
-  Flux maritime mondial

