

Proposition de réorganisation de la légende p 290 (TS) + enrichissements

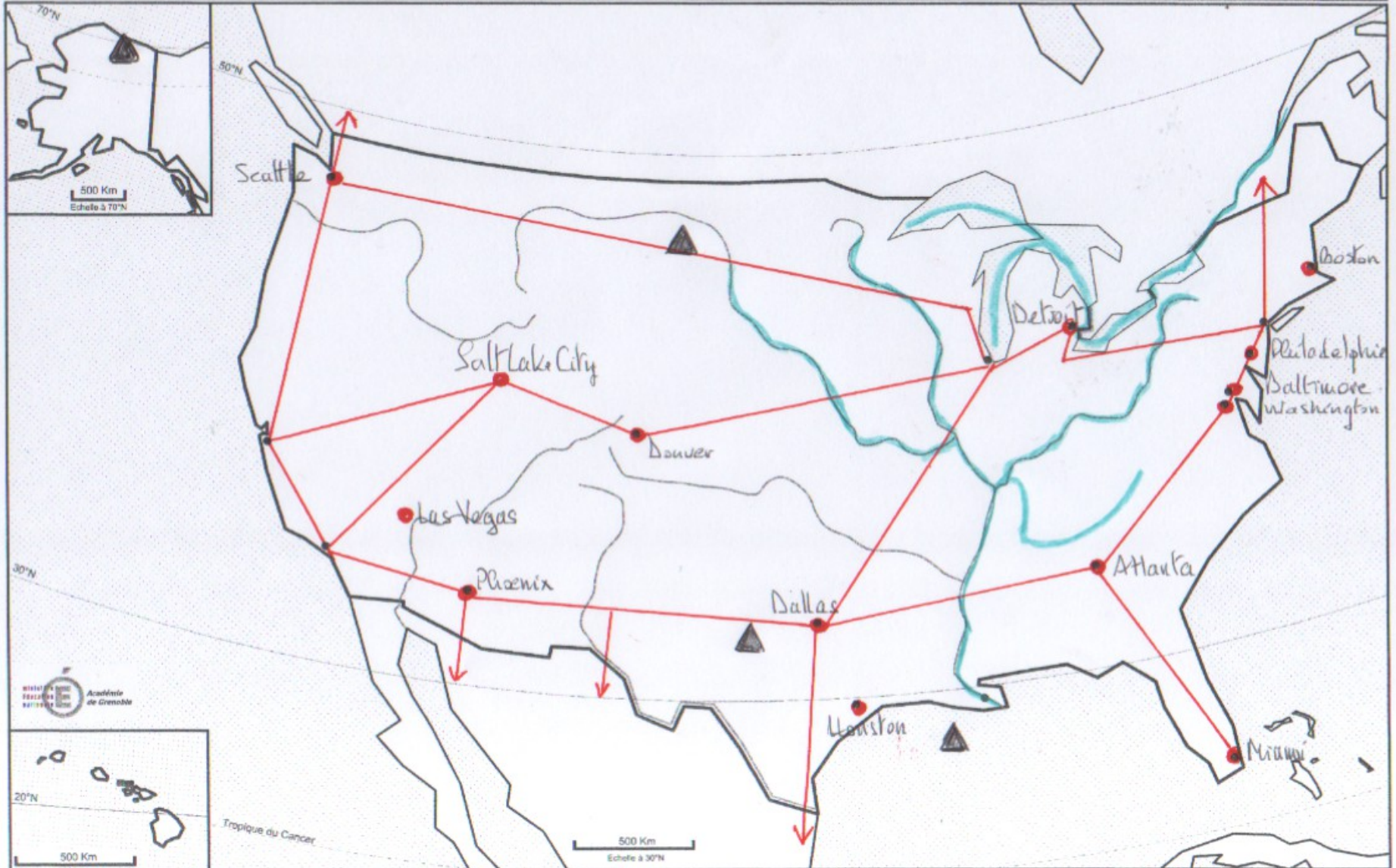
Titre : « organisation de l'espace des Etats-Unis » ou « Les dynamiques régionales des Etats-Unis »

[croquis n° 12 – BAC 5]

1 – LA MAITRISE DU TERRITOIRE

- Grandes métropoles
- Principaux axes de transport terrestre
- ~ Axes fluviaux navigables
- ▲ Exploitation pétrolière

Titre :




Proposition de réorganisation de la légende p 290 (TS) + enrichissements

Titre : « organisation de l'espace des Etats-Unis » ou « Les dynamiques régionales des Etats-Unis »

[croquis n° 12 – BAC 5]

2 – L'INTÉGRATION À LA MONDIALISATION



Métropoles mondiales




Mégalopolis



Principales interfaces maritimes



Les institutions internationales (ONU-FMI-BM-NYSE)

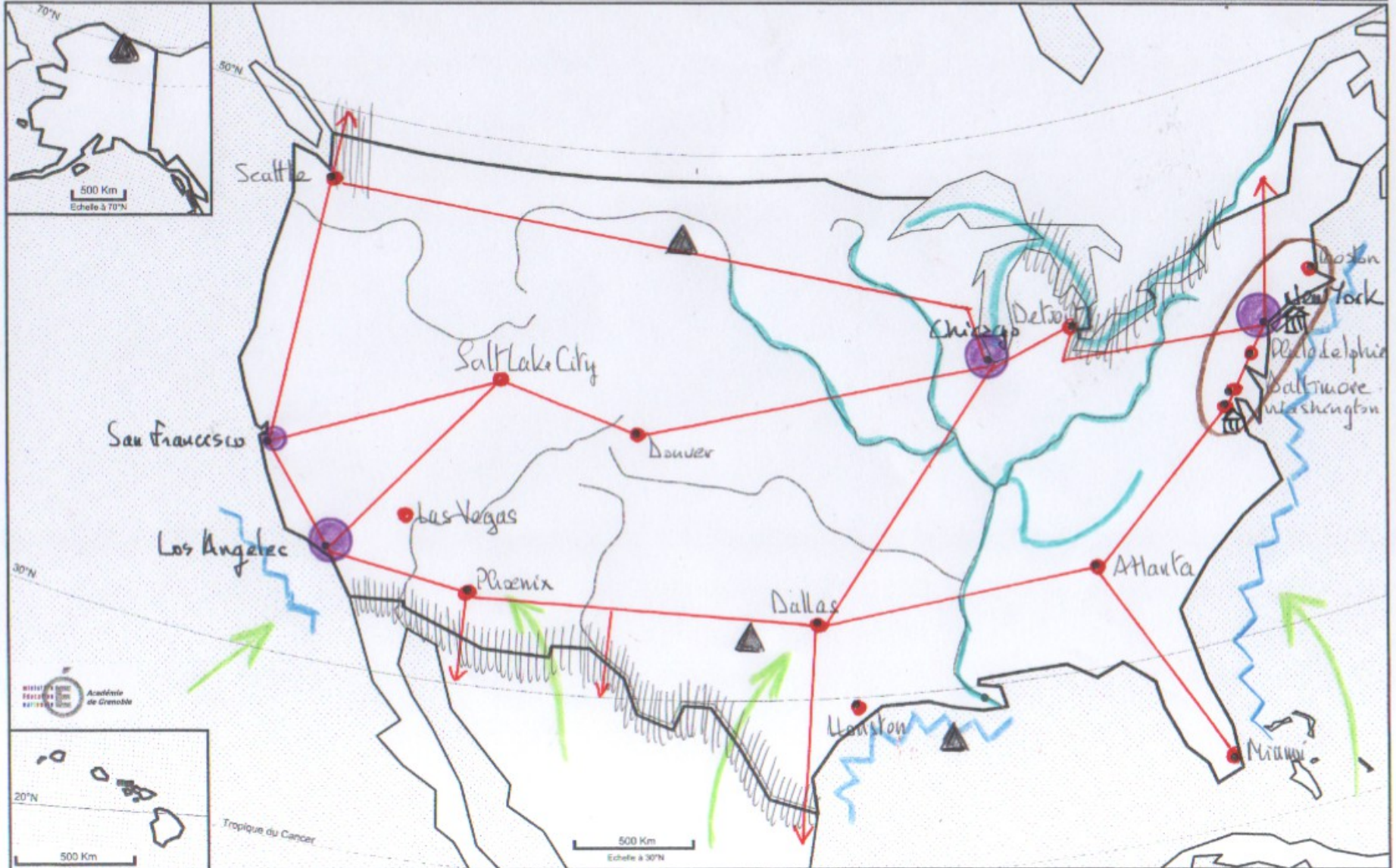


Régions transfrontalières actives



Flux migratoires majeurs

Titre :



Titre : « organisation de l'espace des Etats-Unis » ou « Les dynamiques régionales des Etats-Unis »
[croquis n° 12 – BAC 5]

3 – LES ESPACES SELON LEUR DYNAMIQUE



Nord-Est, centre de la puissance : La Mégalopole prend des décisions de rang national et mondial. région des Grands Lacs en reconversion



Sun Belt : ancienne périphérie devenue attractive et en forte croissance



Moteurs de la Sun Belt



Les Grandes Plaines : cœur de la puissance agricole

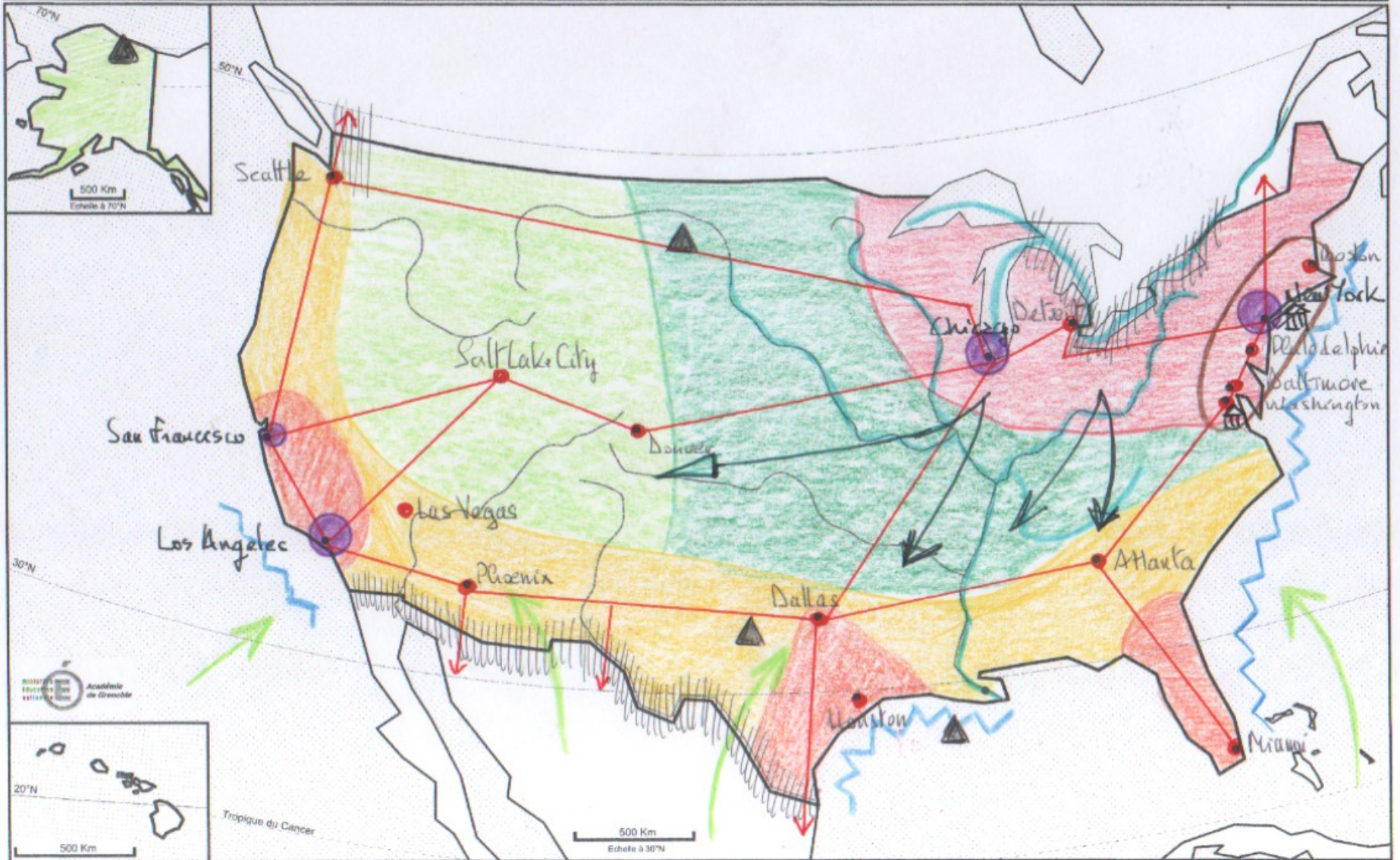


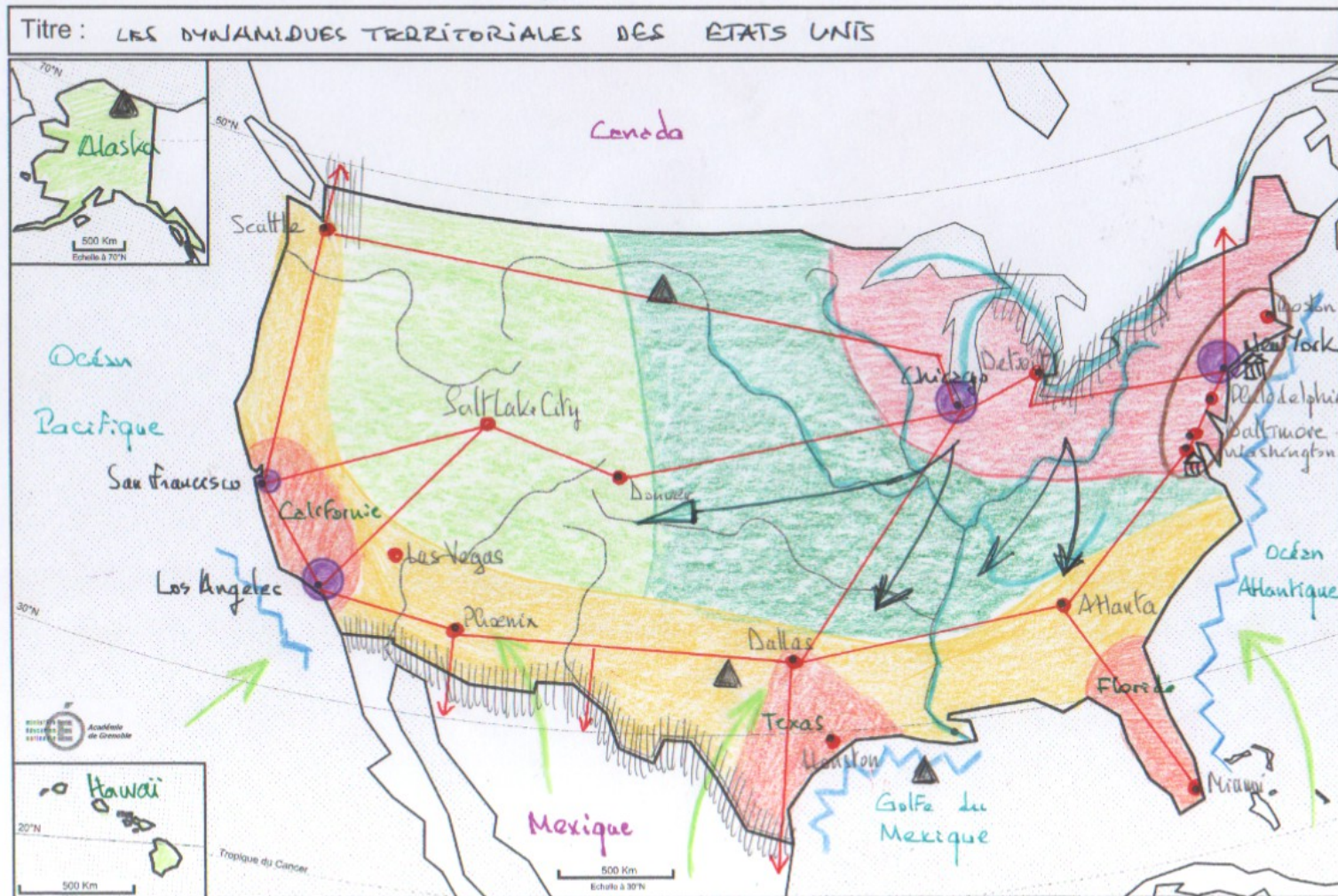
L'ouest montagneux et l'Alaska : périphéries récréatives et exploitées.



Déplacements des hommes et des activités

Titre :





Croquis terminé avec le titre, les noms des pays voisins, les mers et quelques régions... chaque élément avec sa couleur pour montrer que vous savez hiérarchiser...