





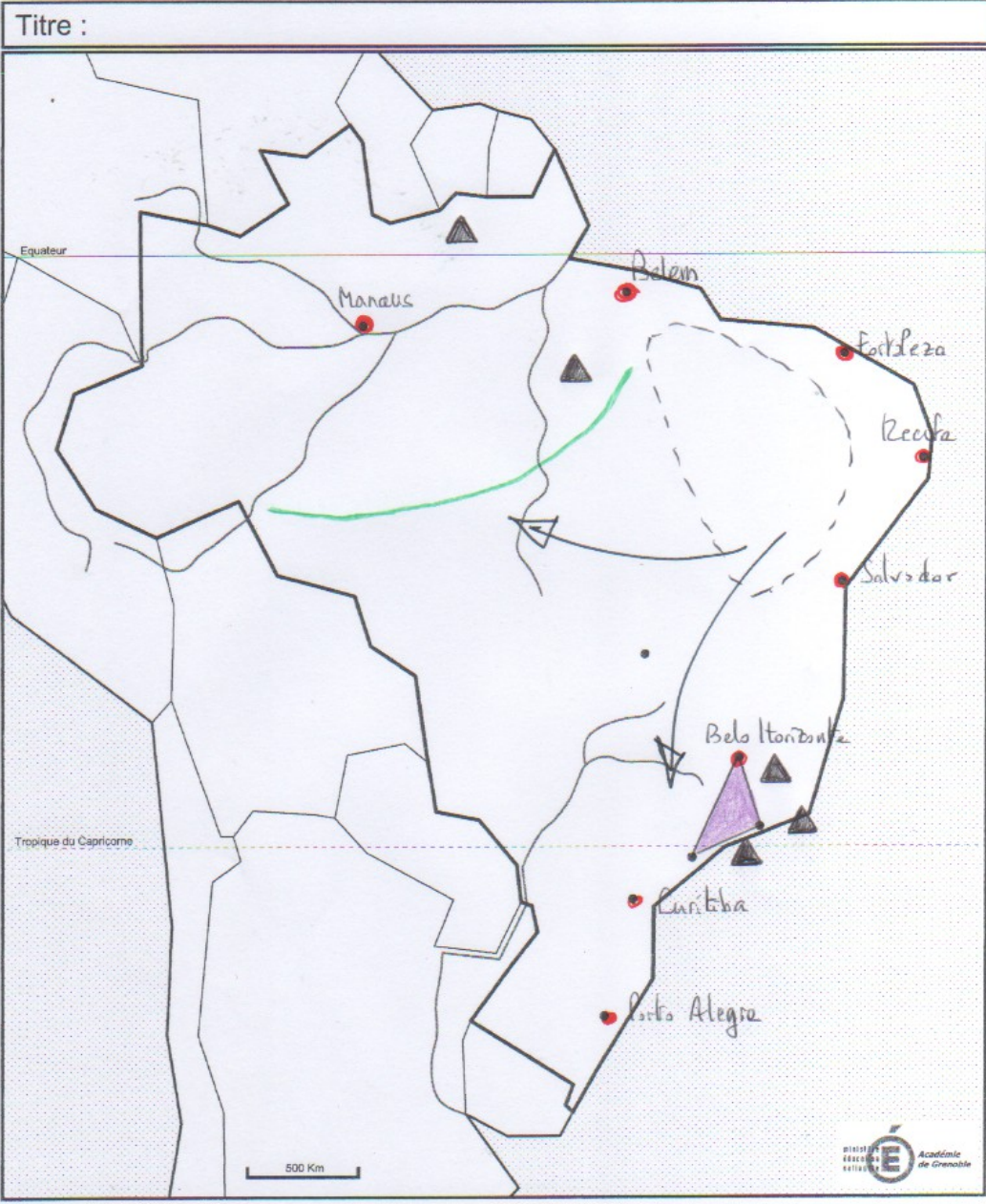


Proposition de réorganisation de la légende p 291 (TS) + enrichissements

Titre : « organisation de l'espace du Brésil » ou « Les dynamiques régionales du Brésil »  
[croquis n° 11 – BAC 4]

## 1 – LA MAITRISE DU TERRITOIRE

-  Pôles urbains majeurs
-  Sertao
-  Arc de déboisement et Fronts pionniers
-  Cœur industriel
-  Migrations
-  Sites majeurs d'exploitation minière et pétrolière




Proposition de réorganisation de la légende p 291 (TS) + enrichissements

Titre : « organisation de l'espace du Brésil » ou « Les dynamiques régionales du Brésil »  
[croquis n° 11 – BAC 4]

## 2 – L'INTÉGRATION À LA MONDIALISATION




Principales Interfaces maritimes



Principales Métropoles décisionnelles



Influence brésilienne dans les zones frontalières

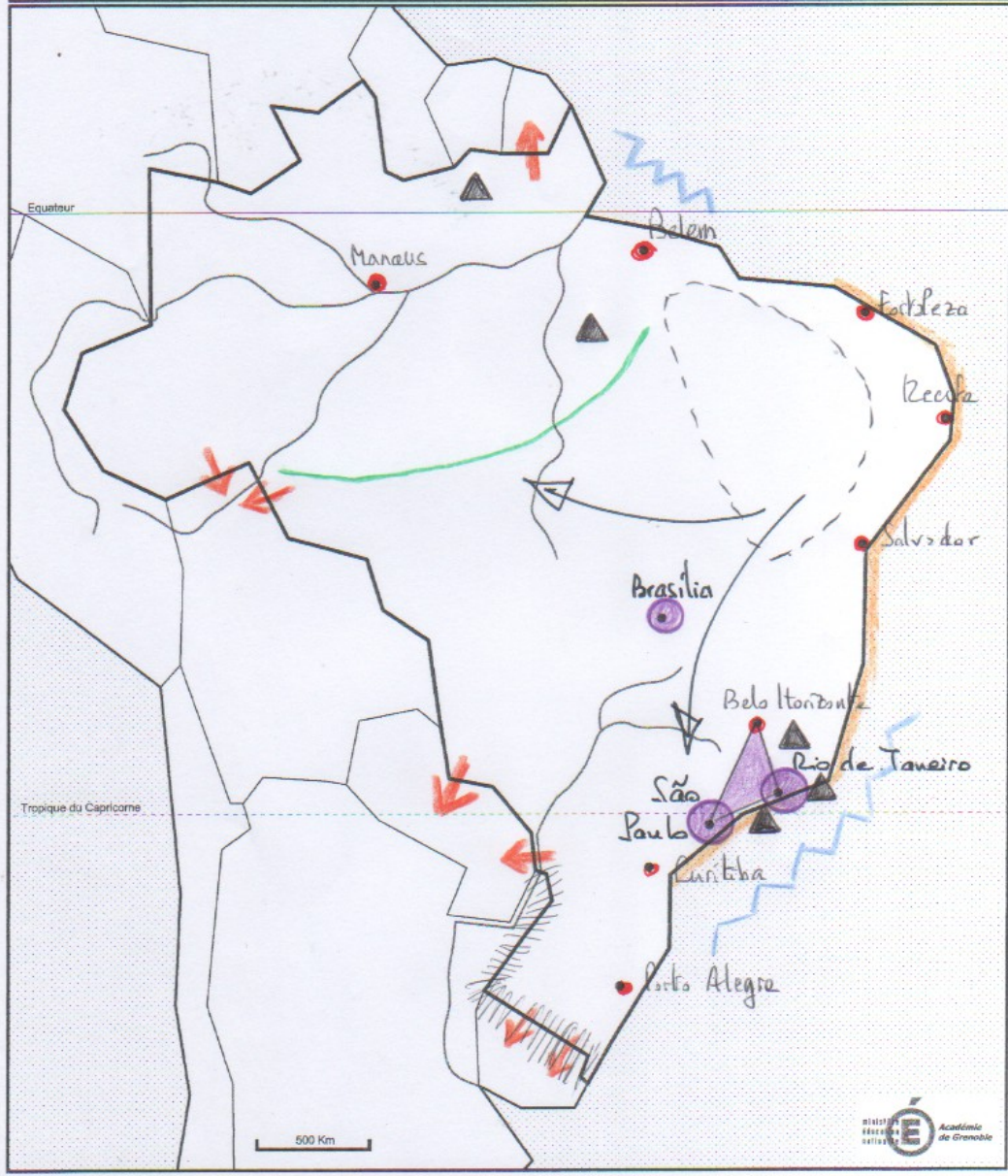


Région transfrontalière active



Le littoral, peuplement, histoire, activités, tourisme

Titre :



Proposition de réorganisation de la légende p 291 (TS) + enrichissements

Titre : « organisation de l'espace du Brésil » ou « Les dynamiques régionales du Brésil »  
[croquis n° 11 – BAC 4]

### 3 – LES ESPACES SELON LEUR DYNAMIQUE



Sudeste : centre de la puissance, haut niveau de développement



Sud : périphérie intégrée au centre, haut niveau de développement



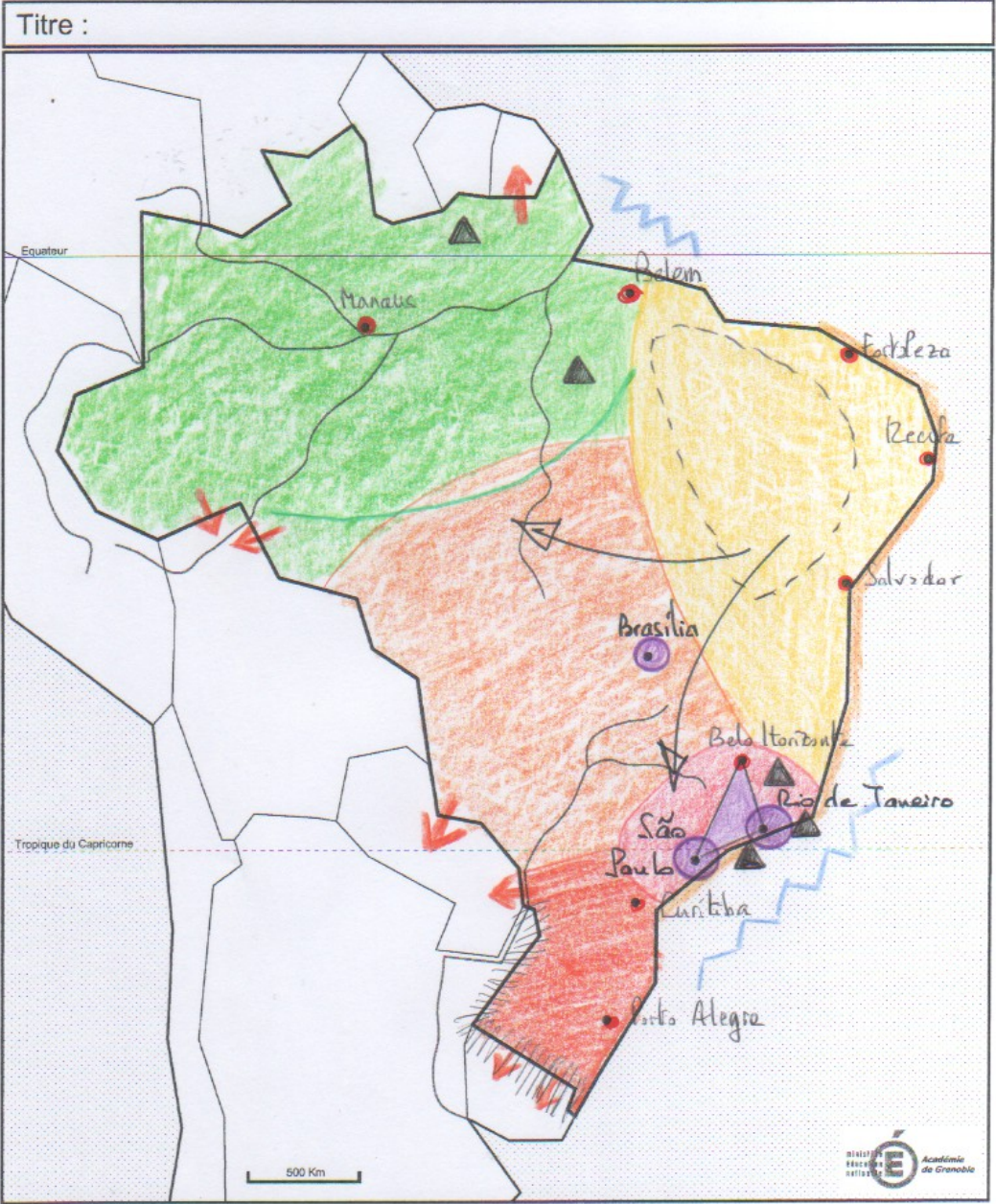
Centre-ouest : ancien front pionnier, intégré au centre et prospère

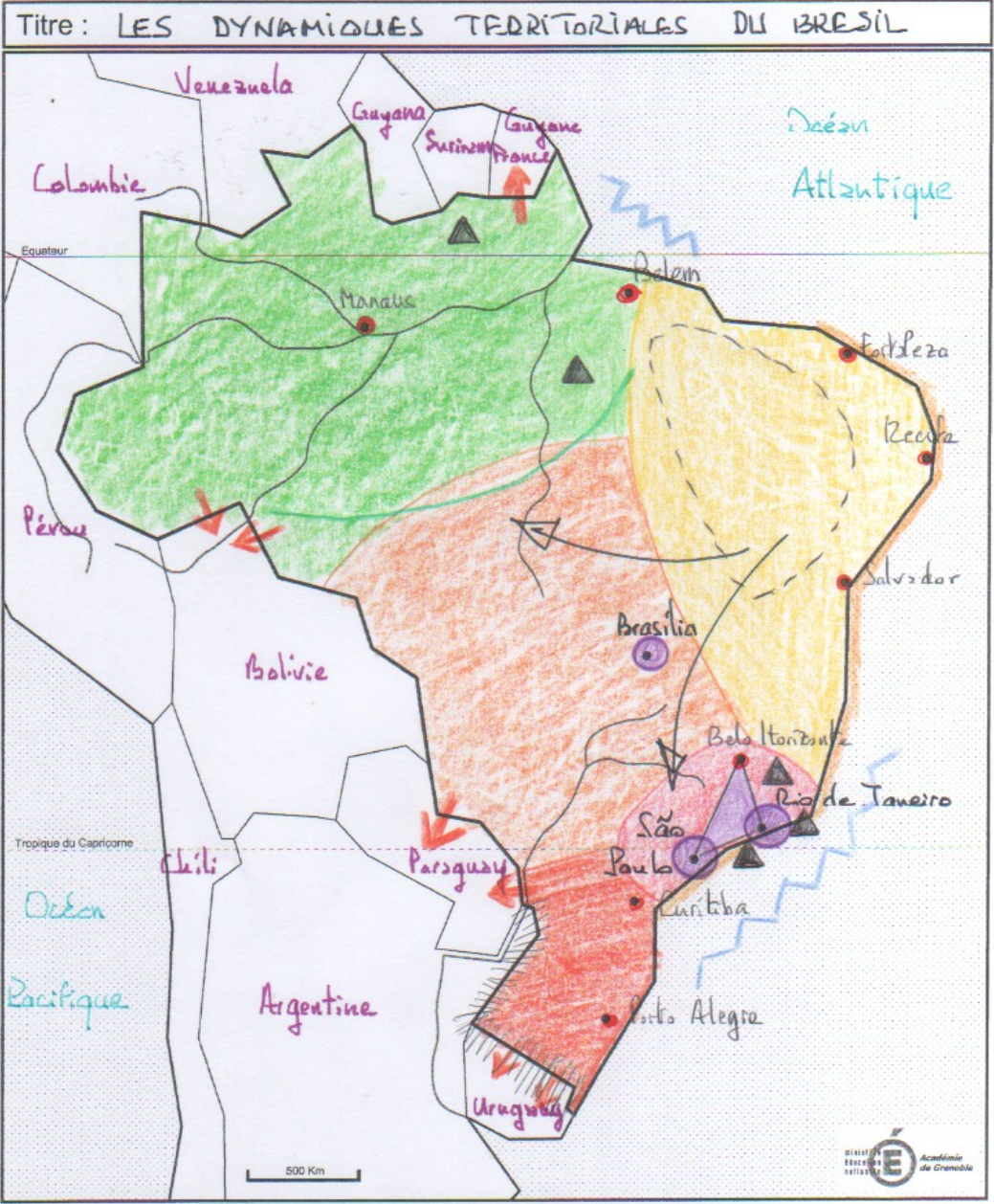


Nordeste : périphérie en retard de développement



Amazonie : forêt dense en voie d'intégration





Avec les derniers éléments