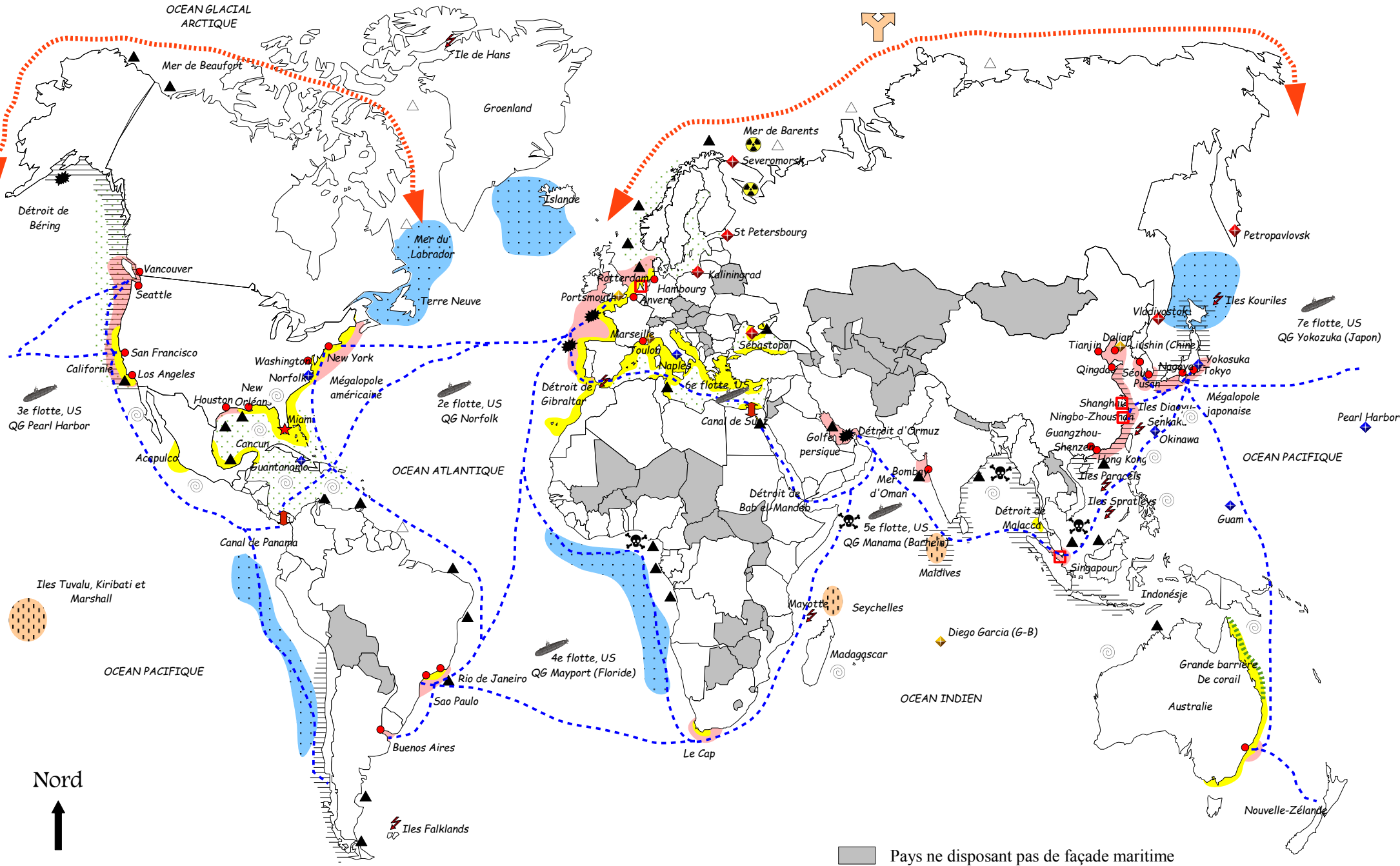


LES ESPACES MARITIMES : APPROCHE GEOSTRATEGIQUE



QUELLE PLACE GEOSTRATEGIQUE LES ESPACES MARITIMES OCCUPENT-ILS DANS LA MONDIALISATION ?

I) Des espaces convoités

✂ Espaces conflictuels revendiqués par plusieurs Etats

Y Revendications territoriales de la Russie sur la zone arctique

■ Ressources halieutiques souvent disputées

▲ Gisements d'hydrocarbures exploités en off-shore

II) Des espaces ouverts au commerce international

■ Grandes façades maritimes ouvertes sur le Monde

□ Les quatre premiers ports mondiaux

● Autres grands ports industriels et commerciaux





— Grandes routes maritimes empruntées par le commerce international

○ Grand détroit




⤵ Canal interocéanique

✂ Zones exposées à des actes de piraterie

III) Des espaces militarisés

-  Flotte de guerre américaine
-  Base navale américaine
-  Base navale russe
-  Autre grande base navale

IV) Des espaces touristiques

-  Littoral essentiellement voué au tourisme balnéaire
-  Premier port de croisière au monde
-  Zone de tourisme de croisière


V) Des espaces de plus en plus exposés à de risques technologiques et naturels



Marées noires récentes liées au transport d'hydrocarbures



Zones exposées à un risque de pollution radioactive



Zones exposées à des risques tectoniques (tsunamis)



Zones exposées à la menace des ouragans



Espaces menacés par l'élévation du niveau de la mer liée au réchauffement climatique



Grande barrière de corail fragilisée et protégée par l'UNESCO

VI) Des espaces autrefois sanctuarisés mais offrant actuellement de nouvelles opportunités



Ouverture des routes du Nord provoquée par le réchauffement climatique



Réserves potentielles en hydrocarbures et en minerais