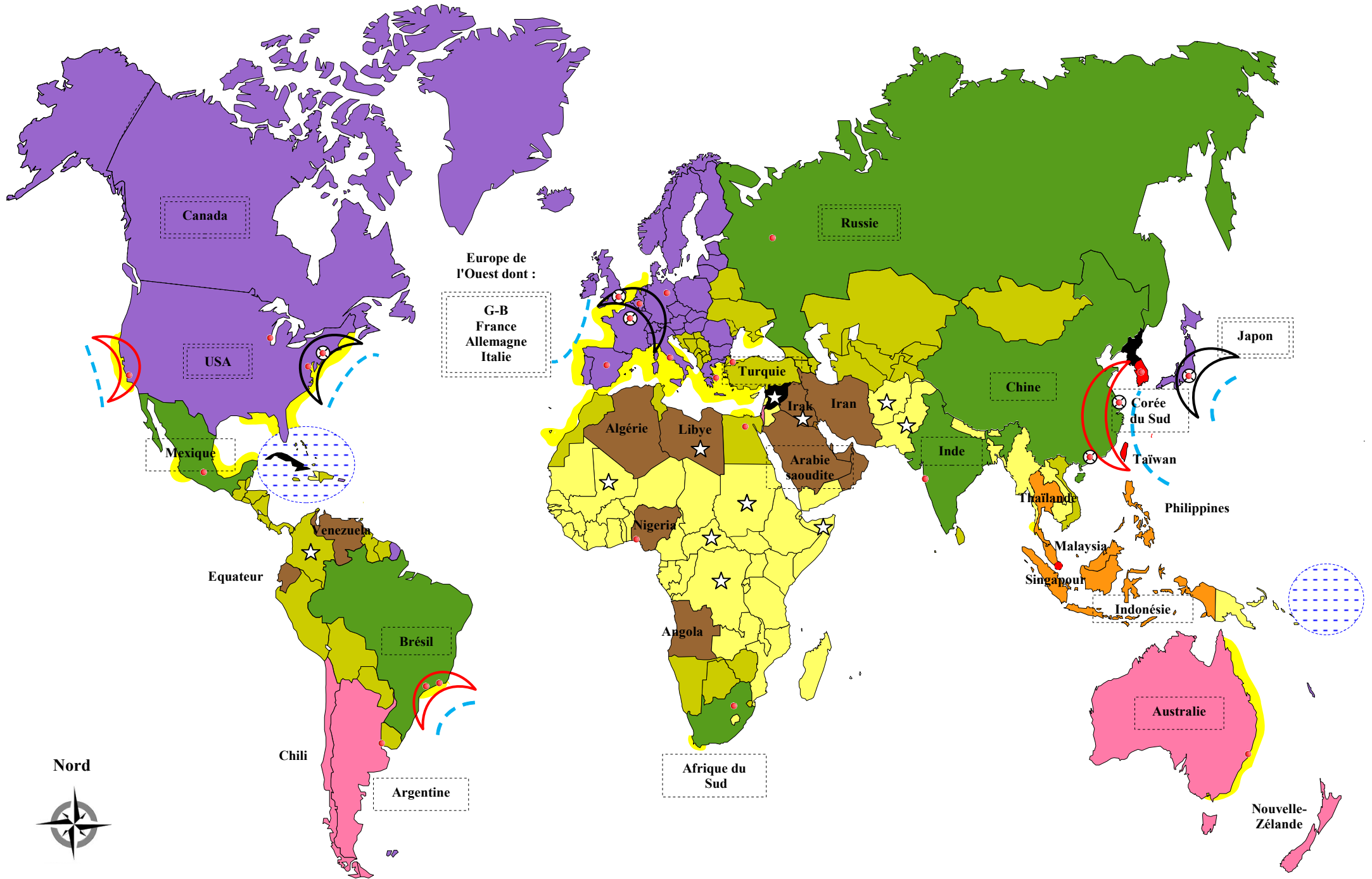
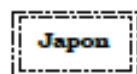


Une inégale intégration des territoires dans la Mondialisation



UNE INEGALE INTEGRATION DES TERRITOIRES DANS LA MONDIALISATION

I) LES ESPACES CENTRAUX DE LA MONDIALISATION



Membres du G8



Pays de la Triade : espaces développés au cœur du processus de mondialisation



Mégalopoles



Mégalopoles en formation



Grandes interfaces maritimes



Villes de rang mondial (villes globales)



Principales places boursières

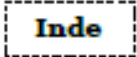








Espace abritant de nombreux paradis fiscaux

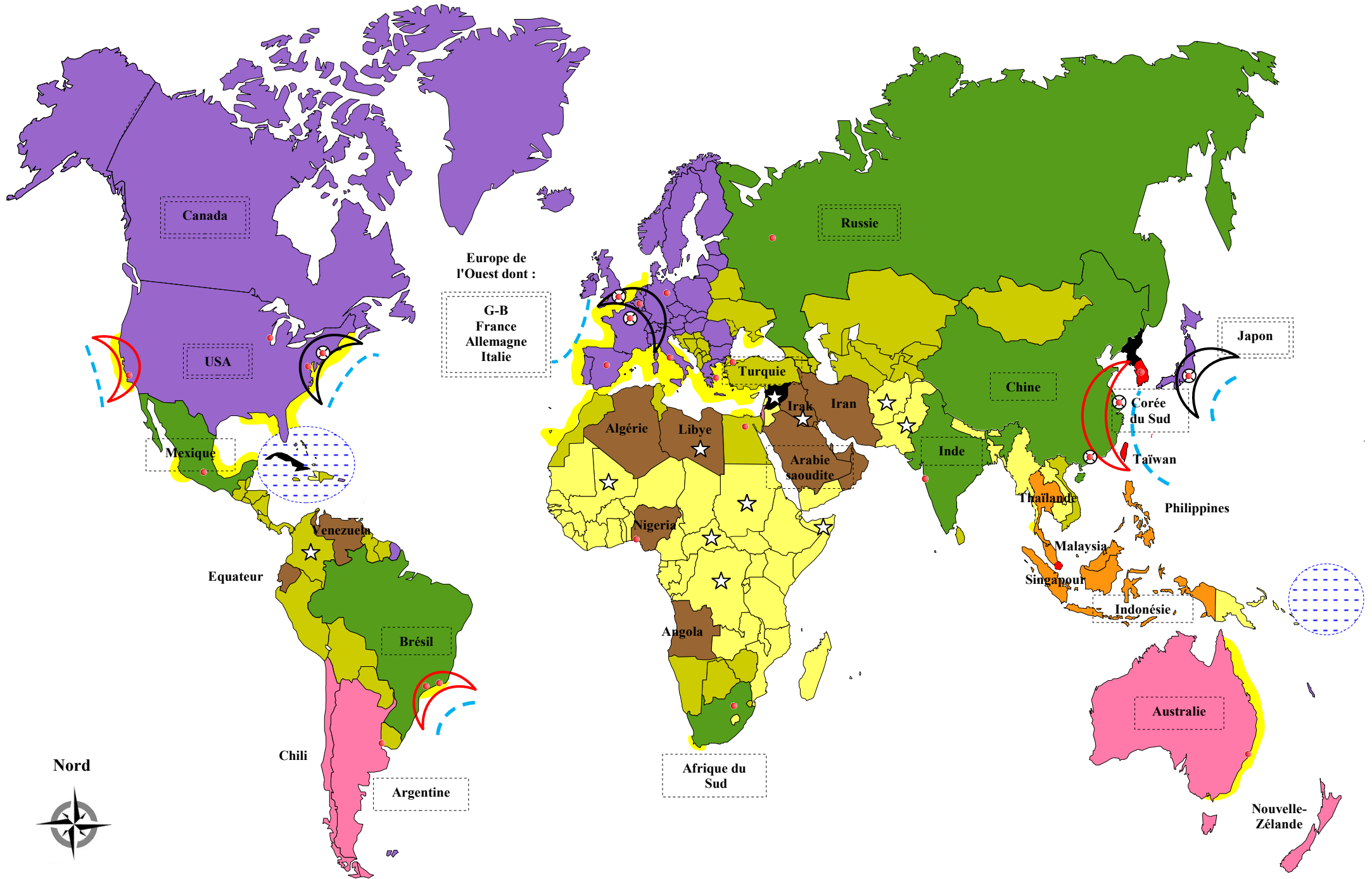


Espaces littoraux largement ouverts au tourisme international

II) LES ESPACES PERIPHERIQUES INTEGRES

-  **Inde** Pays membre du G20 (hors G8)
-  Autres pays développés : pôle océanien, cône sud américain et Israël
-  NPI (Nouveaux Pays Industrialisés) de 1^{ère} génération fortement intégrés (Les Dragons)
-  NPI de 2^{ème} génération, lieu de convergence de nombreux IDE (Les Tigres)
-  BRICSAM (Grandes puissances émergentes + une puissance ré-émergente, la Russie)
-  Rentiers du pétrole
-  Autres Etats intégrés mais dominés (Pays ateliers, fournisseurs de produits de base et/ou touristiques)

Une inégale intégration des territoires dans la Mondialisation



III) LES ESPACES EN MARGE DE LA MONDIALISATION



PMA (Pays les Moins Avancés) très fragilisés



Etats en rupture avec le monde occidental



Etats déchirés par les crises et les guerres