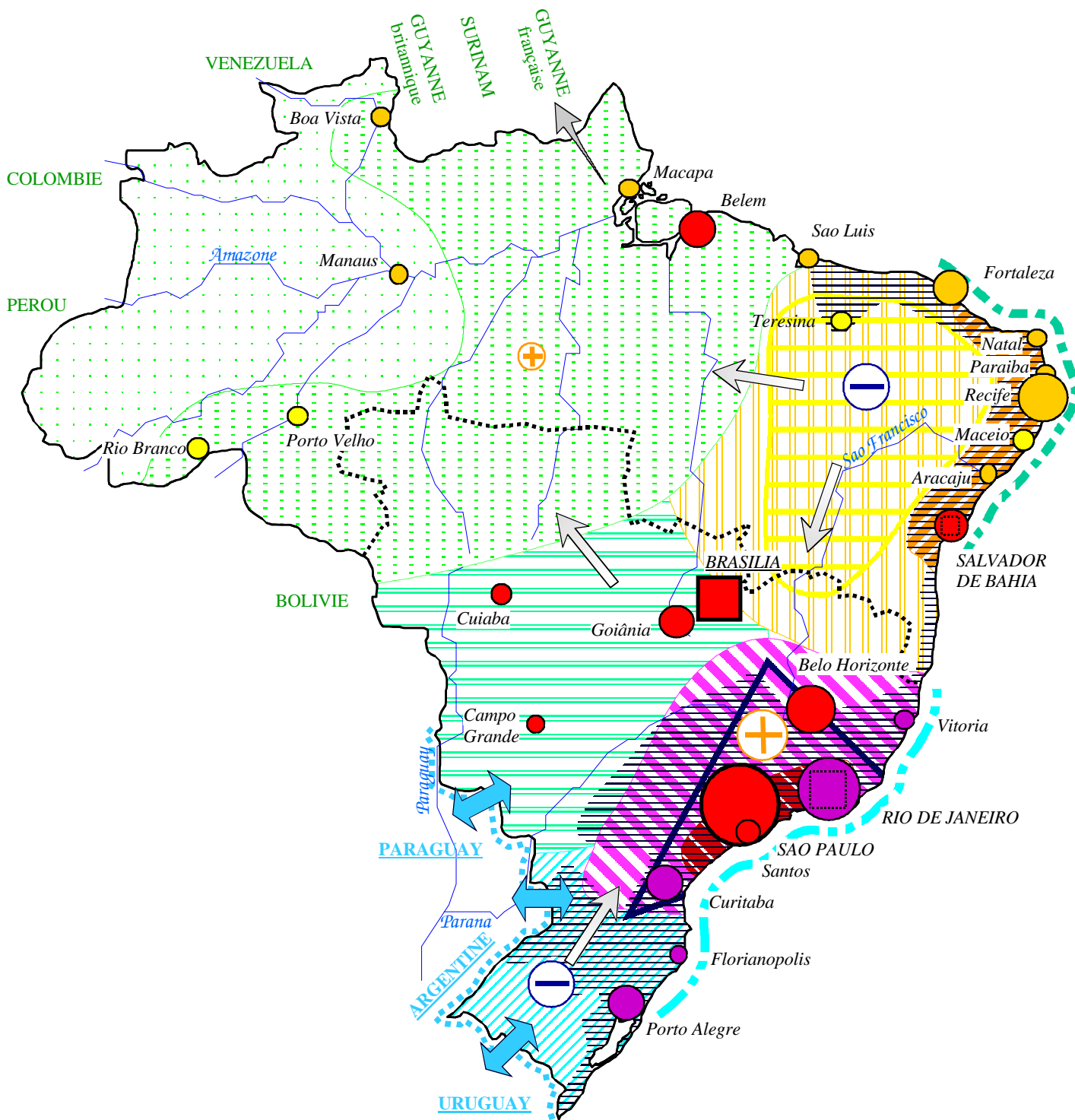


LE BRÉSIL

TERRE DE CONTRASTES ET D'INEGALITES



0 1000 kms





LEGENDE en page 2

LE BRÉSIL, TERRE DE CONTRASTES ET D'INEGALITES





I. L'INEGALE REPARTITION DES HOMMES ET LES CONTRASTES URBAINS

1) Une répartition spatiale des hommes contrastée qui oppose régions littorales et régions intérieures





a) Le peuplement et les principaux facteurs de peuplement

-  Espace densément peuplé
-  Espaces à faibles densités d'occupation du sol
-  Ouverture maritime sur le monde : fort dynamisme depuis le XIXème siècle jusqu'à aujourd'hui
-  Ouverture maritime au rôle primordial du temps de l'époque coloniale portugaise, modeste aujourd'hui





b) Les villes brésiliennes et les centres de décision

-  Villes et métropoles : prééminence côtière et développement dans l'intérieur
-  Anciennes capitales politiques correspondant aux cycles de la canne à sucre (Salvador) et du café (Rio)
-  BRASILIA : actuelle capitale politique manifestant la volonté de conquête de l'intérieur du pays
-  SAO PAULO, capitale économique et financière du Brésil : le centre de décision

2) Le contraste nord - sud : l'inégal développement des villes et des états




-  IDH en 2000 très faible, de moins de 0.770
 -  IDH en 2000 faible, de 0.771 à 0,800
 -  IDH en 2000 moyen, de 0.801 à 0.850
 -  IDH en 2000 fort, de plus de 0.850
- faible IDH des états au nord de cette ligne
.....
fort IDH des états au sud de cette ligne

3) Les migrations : conquête de l'intérieur et attraction de la région du sud-est





-  Principaux mouvements migratoires intérieurs
-  Emigration clandestine
-  Zones répulsives de départ
-  Zones attractives

II. LES CONTRASTES REGIONAUX ET L'ORGANISATION DU TERRITOIRE : CENTRE & PERIPHERIES




1) Le centre, coeur économique du pays

-  Région du "sud-est" active et dynamique,
 - Agriculture commerciale d'exportation : café, agrumes, soja,
 - Activités industrielles diversifiées et zone touristique
-  Coeur financier (65 % de l'activité bancaire)
-  Triangle Industriel (70 % de la valeur ajoutée industrielle)



2) Les périphéries en voie d'intégration sur les marges du centre

-  Le Centre-Ouest : élevage extensif dominant et extension de la culture
-  Le Sud : grande culture mécanisée, à base de céréales et cultures industrielles, développement urbain harmonieux et IDH élevé
-  Interface terrestre et frontières ouvertes au libre échange dans le cadre du MERCOSUR
-  Des échanges croissants entre PAYS MEMBRES du MERCOSUR : une dynamique positive

3) Les périphéries sous-développées et dominées du "nordeste"

-  L'"AGRESTE", nordeste littoral : agriculture de plantation en crise et restructuration : canne à sucre et coton
-  Le "SERTAO", nordeste intérieur : élevage extensif et agriculture vivrière peu productive
-  Triangle de la sécheresse : région répulsive à forte émigration ; misère et famine endémique

4) L'Amazonie, milieu équatorial et forêt dense menacée par le processus de colonisation

-  Périphérie pionnière : zone agricole (élevage) et minière en cours de peuplement et d'intégration
-  Périphérie en réserve : économie primaire avec îlots de croissance, refuge des tribus indiennes